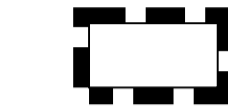
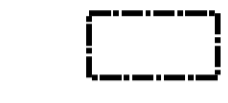










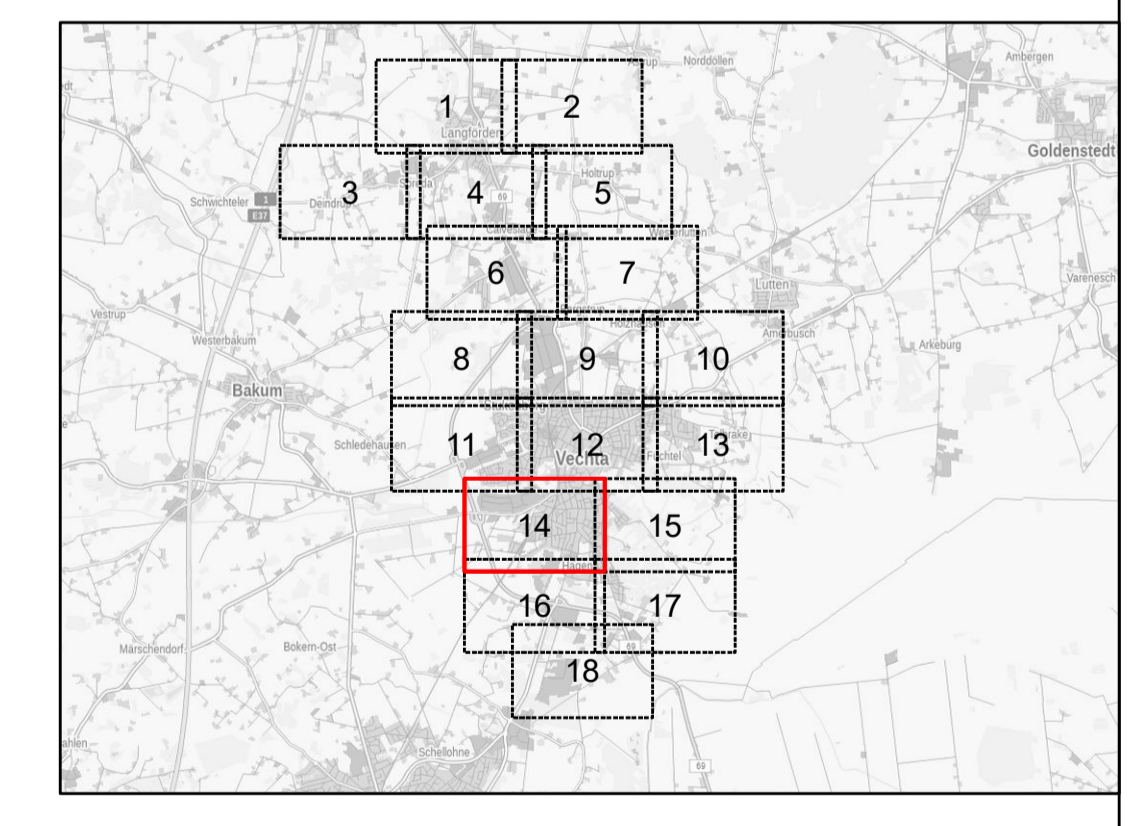


Legende

-  Untersuchungsgebiet
-  Stadtgrenze
- Fließgewässer**
-  Gewässer 2. Ordnung
-  Gewässer 3. Ordnung
-  weitere Gewässer
- festgesetzte Überschwemmungsgebiete**
-  Überschwemmungsgebiet Vechtaer Moorbach
- maximale Wassertiefe (T=100a)**
-  <0,05 m
-  0,05-0,10 m
-  0,10-0,25 m
-  0,25-0,50 m
-  0,5-1,00 m
-  >1,00 m



Index	Datum	besch.	gezeichnet	geprüft	Art der Änderung

Beratung • Planung • Bauleitung
 Am Tie 1 49086 Osterbrück Telefon (0541) 1819-0 Fax (0541) 1819-111
 E-Mail: service@pbh.org Internet: www.pbh.org

Stadt Vechta
 Starkregengefahrenkarten Stadt Vechta
 Wasserwirtschaft

Übersichtslageplan

Wassertiefen T=100a

Datum	Ursache	Früh	Maßstab	Proj. Nr.	Anlage	Blatt Nr.
06.04.2023	gezeichnet	06.04.2023	0,5m	1,2.500	20082011	4
13.04.2023	geprüft	13.04.2023				14/18

Planverfasser:
 Osterbrück, 13.04.2023

Unterschrift: 